

EV, valitsema volitatud asutus RMK

Loksa metskond 311  
35301:001:0156  
Loksa metskond 358  
35301:001:0238  
Loksa metskond 228  
42301:004:0583

27.06.2023

## KUTSE

Maakatastriseaduse (MaaKatS) §17 lg 5 alusel on maamõõtja kohustatud piiride kättenäitamisele kutsuma kõikide kinnisasjade omanikud, kelle kinnisasjal on mõõdistatava piiriga ühine piiripunkt.

Maaomanikule, AS Miskort, kuuluva Matsimetsa katastriüksuse jagamise tulemusel tekivad uued katastriüksused: Matsimetsa ja Matsipõllu.

**Saadan Teile kutse piirimärkide ja ühiste piirilõikude kättenäitamisele 7. juulil 2023 kell 9.00 piiripunkti nr 2 juures.**

[Palun teatada oma ilmunisest või mitteilmumisest ühise piirilõigu ja piirimärkide kättenäitamisele maastikul e-postile: \[wirugeodeesia@gmail.com\]\(mailto:wirugeodeesia@gmail.com\) või telefonil +372 521 1266 \(Marek Moldau\).](#)

### Ilumata jätmise või kirjaliku seisukoha esitamata jätmise tagajärjed

Kui Te ei saa piiri kättenäitamisele tulla, palun teavitage mind sellest kirja lõpus oleva e-maili või telefoni teel. Samadel kontaktidel saate esitada ka täiendavaid küsimusi. Piiri kättenäitamisele võite saata ka esindaja. Palun mind sellest eelnevalt teavitada ja esitada mulle esindust tõendav volikiri.

Kutse saatmisega loetakse piirimärkide asukohad ja nende alalhoiu kohustus kinnisasja omanikule teatavaks tehtuks ja omanik piiride asukohaga nõustunuks (maakatastriseaduse § 17 lõige 6), välja arvatud juhul, kui ilmneb piiride kindlakstegemise vajadus.

Kui Teil on piiri ja piirimärkide kohta märkusi, tuleb need esitada hiljemalt piiri kättenäitamisel maastikul. Teie poolt esitatud märkused, taotlused ja seisukohad kantakse piiriprotokolli.

### Piiriprotokolli allkirjastamine

Pärast piiri kättenäitamist koostatakse 3 tööpäeva jooksul piiriprotokoll, mida saate allkirjastada digitaalselt. Digitaalse allkirjastamise võimaluse puudumisel teavitage mind eelnevalt ning sellisel juhul saate piiriprotokolli allkirjastada paber kandjal.

### Piirimärkide alalhoiukohustus

Kinnisasja omanik peab tagama piirimärgistuse säilimise. Te ei või piirimärke iseseisvalt muuta ega ümber paigutada (asjaõigusseaduse § 128 lg 2).

Lugupidamisega

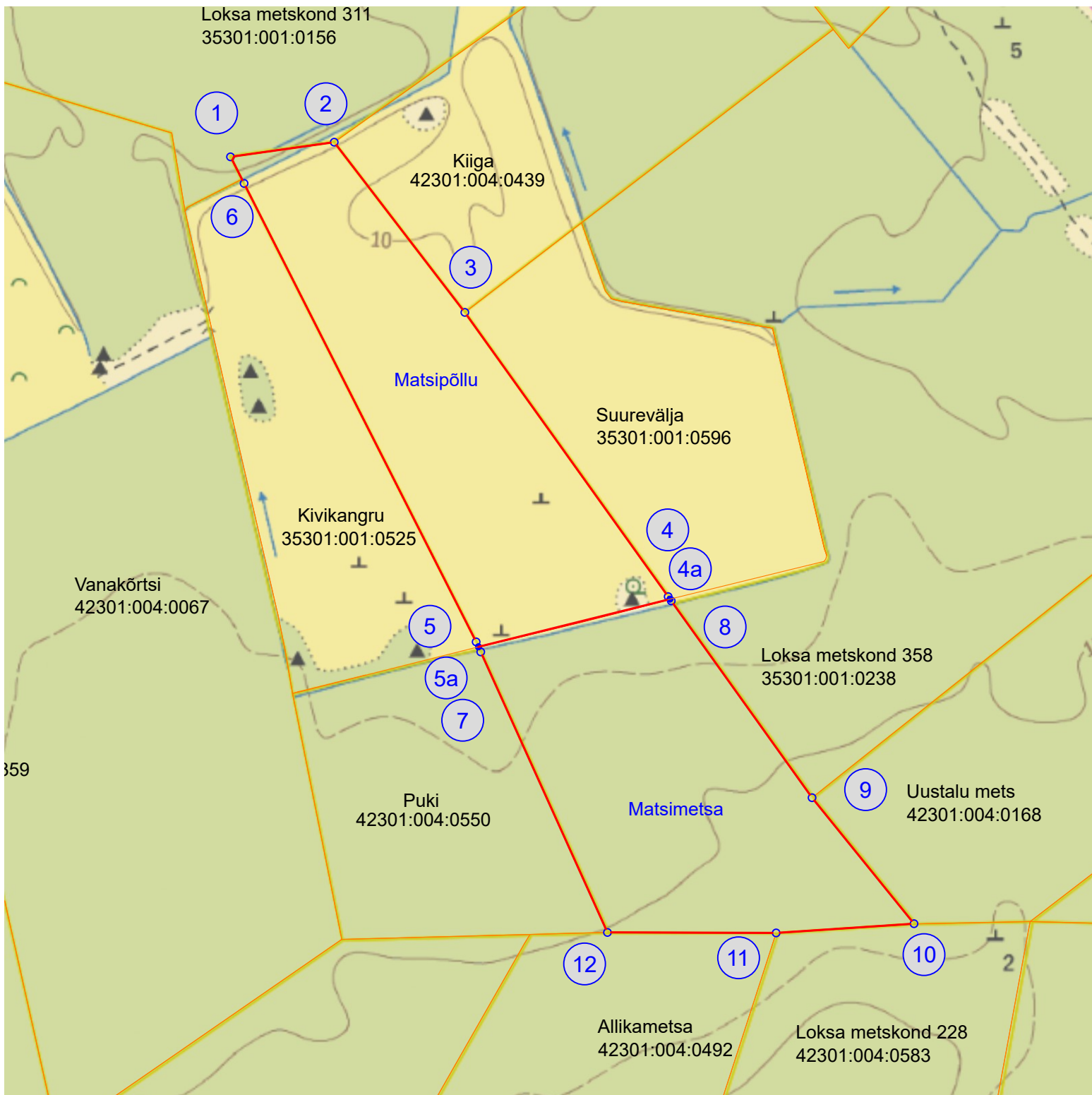
Marek Moldau  
Sõmeru Maamõõdu OÜ, maamõõtja

Puiestee 2, Sõmeru alevik, 44201 Lääne-Virumaa  
e-post: wirugeodeesia@gmail.com, tel:+372 521 1266, tegevuslitsents nr 669 MA-k

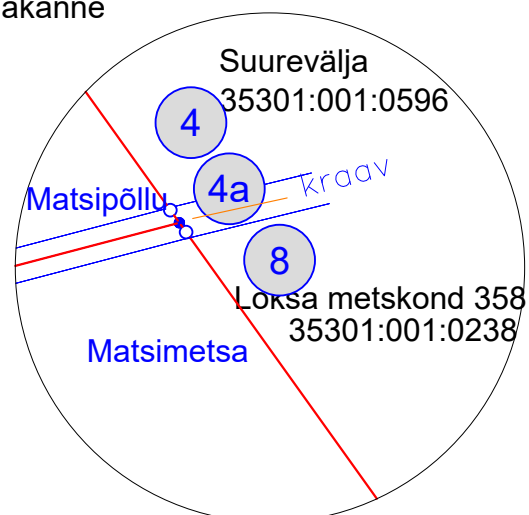
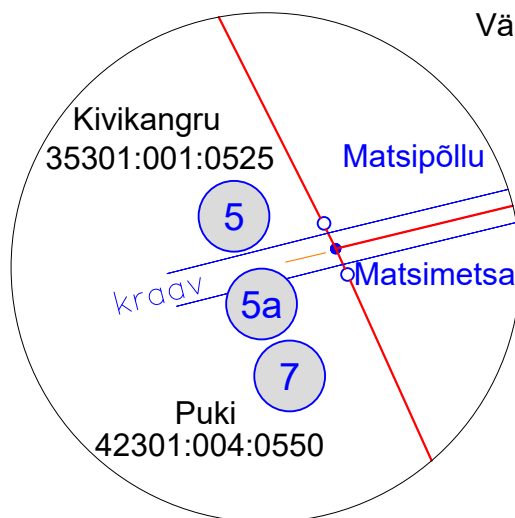
### **Piirikirjeldus koos selgitava skeemiga**

Ühised piiripunktid on 1, 2, 8, 9, 10, 11. Piiripunktid 1, 9, 10, 11 (piirikivid) olid heas seisukorras looduses olemas. Piiripunkt 2 (metalltoru) on taastud Matsimetsa varasemate mõõdistusandmete järgi. Piiripunkt 8 (metalltoru) on paigaldatud. Piir piiripunktide 1-2, 8-9-10-11 vahe vahel kulgeb sirgjooneliselt piirimärgist piirimärki.

# Piiripunktide ja piiride skeem



## Väljakanne



### LEPPEMÄRGID

- tähistatud piiripunkt
- tähistamata piiripunkt
- ① piiripunkti number

- katastriüksuse piir
- registreeritud katastriüksuse piir